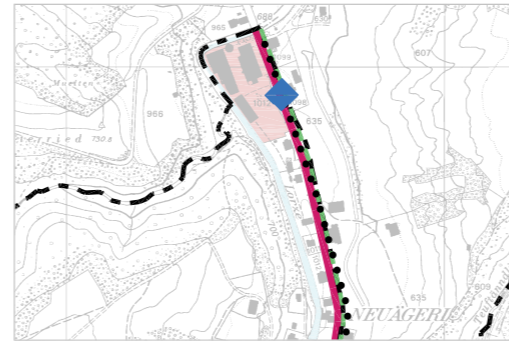


# Gemeinde Unterägeri

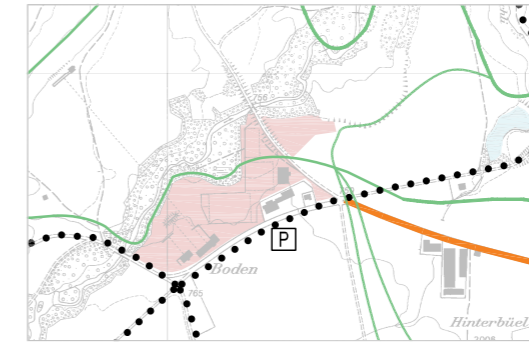
## Richtplan 2008 Verkehr

Inkraftsetzung: 01. Januar 2009 1:10'000

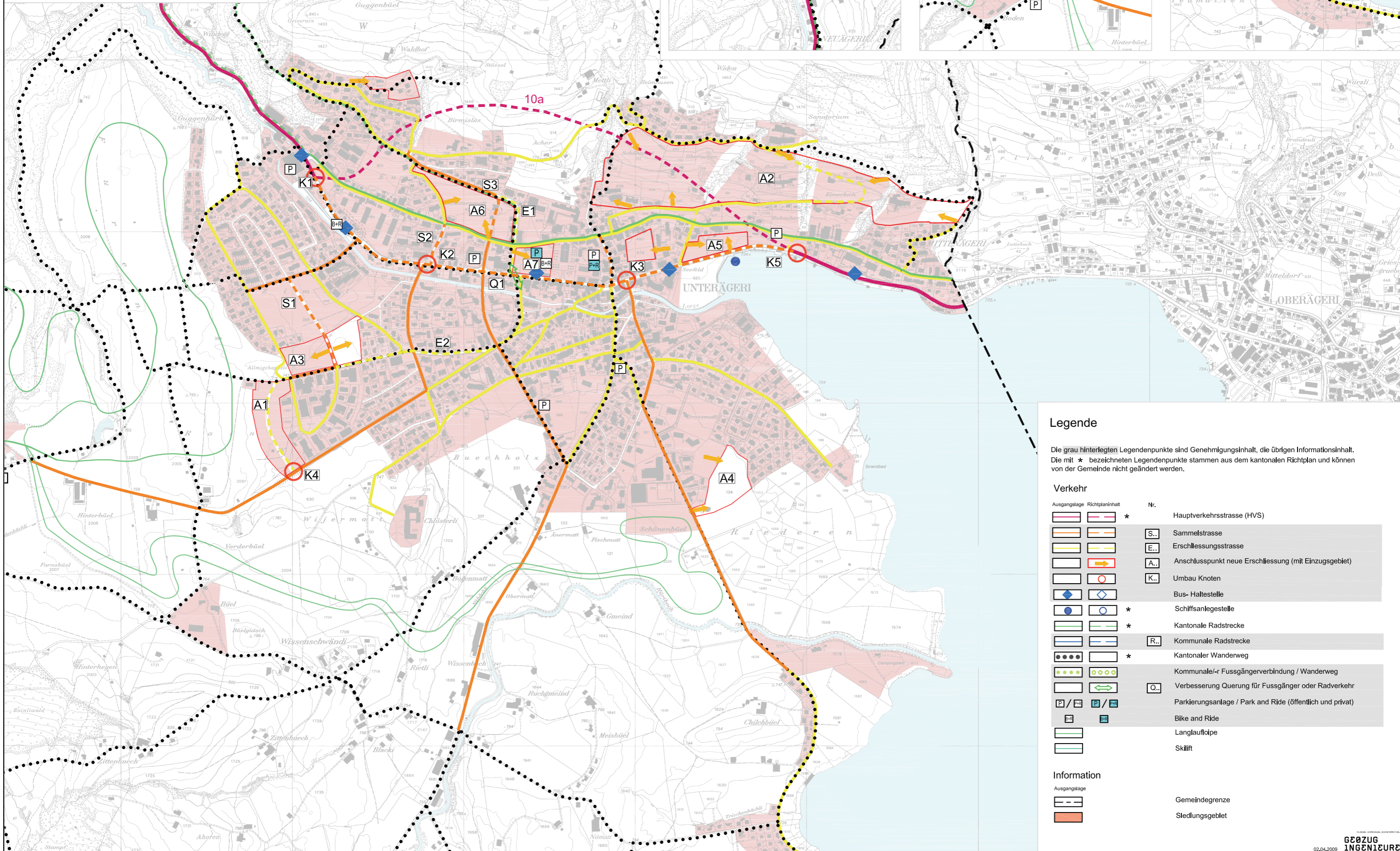
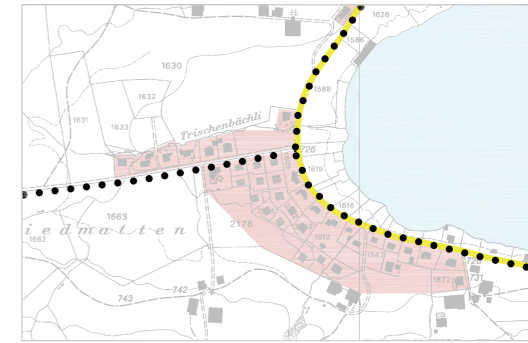
Detail Gebiet Neuägeri



Detail Gebiet Boden



Detail Gebiet Riedmatten/Wilbrunnen



### Legende

Die grau hinterlegten Legendenelemente sind Genehmigungsinhalt, die übrigen Informationsinhalt. Die mit \* bezeichneten Legendenelemente stammen aus dem kantonalen Richtplan und können von der Gemeinde nicht geändert werden.

#### Verkehr

Ausgangslage	Richtplaninhalt	Nr.	Beschreibung
		*	Hauptverkehrsstrasse (HVS)
		S..	Sammelstrasse
		E..	Erschliessungsstrasse
		A..	Anschlusspunkt neue Erschliessung (mit Einzugsgebiet)
		K..	Umbau Knoten
			Bus- Haltestelle
		*	Schiffsanlegestelle
		*	Kantonale Radstrecke
		R..	Kommunale Radstrecke
		*	Kantonaler Wanderweg
			Kommunale/-r Fussgängerverbindung / Wanderweg
		Q..	Verbesserung Querung für Fussgänger oder Radverkehr
			Parkierungsanlage / Park and Ride (öffentlich und privat)
			Bike and Ride
			Langlaufloipe
			Skilift

#### Information

	Gemeindegrenze
	Stedlungsgebiet